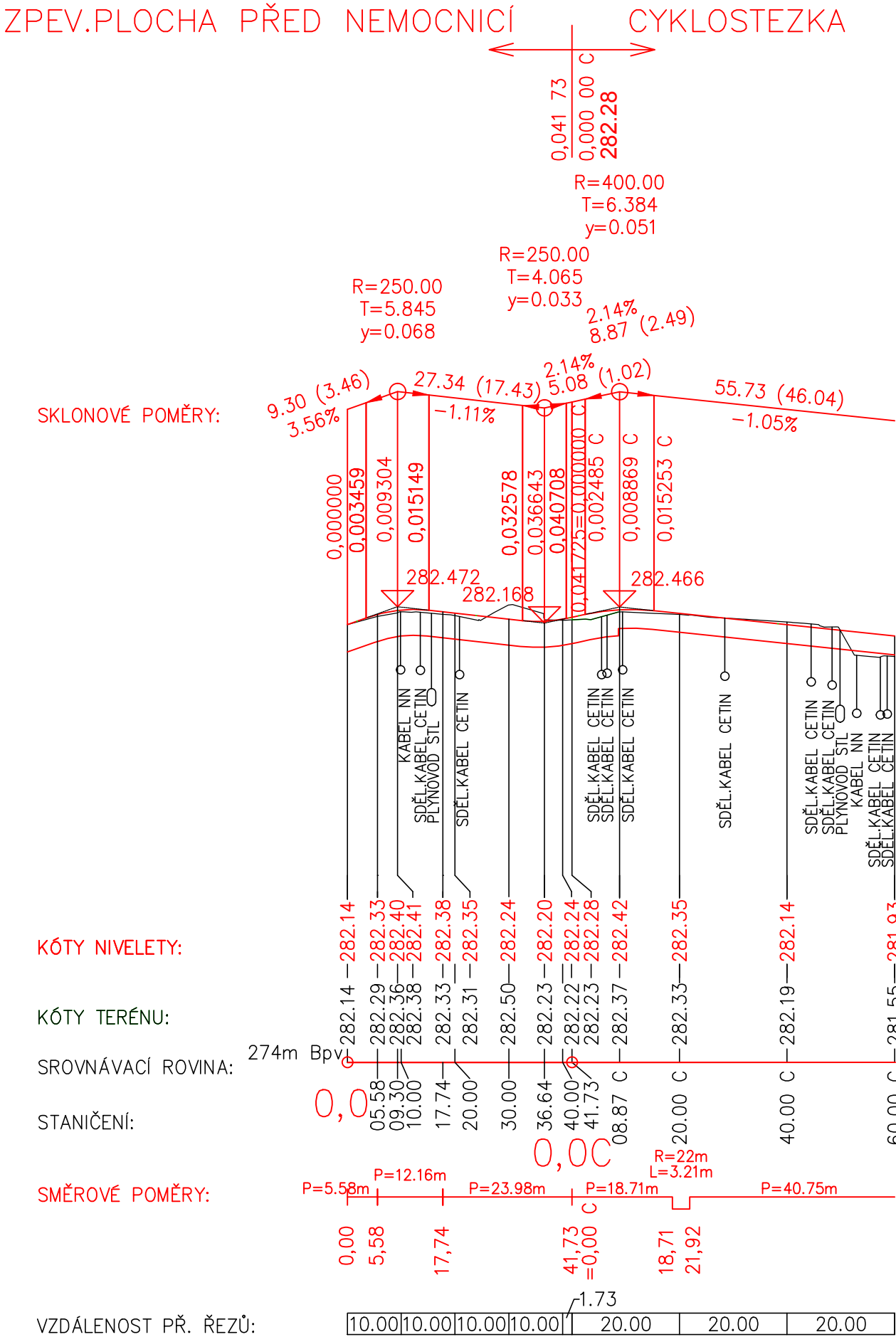


DRUH POVRCHU ÚZEMÍ:
KATASTRÁLNÍ ÚZEMÍ:
OKRES:
KRAJ:




OSTATNÍ PLOCHA
VYSOKÉ MÝTO
ÚSTÍ NAD ORLICÍ
PARDUBICKÝ

Podélný profil: ZPEVNĚNÁ PLOCHA PŘED NEMOCNICÍ M 1:1000/100



SOUŘADNICOVÝ SYSTÉM: S-JTSK
VÝŠKOVÝ SYSTÉM: Bpv

SO 105

Kreslil:	ING. Š. ŠAFRÁNKOVÁ		<div><div><div>OPTIMA</div><div>spol. s r.o.</div></div><div>PROJEKTOVÁ, INŽENÝRSKÁ A STAVEBNÍ ČINNOST</div><div>Žižkova 738, 566 01 Vysoké Mýto</div><div>tel.: 465 420 911</div><div>e-mail: info@optima-vm.cz</div></div>	
Zpracoval:	ING. Š. ŠAFRÁNKOVÁ			
Zodp. projektant:	ING. Š. ŠAFRÁNKOVÁ			
Hlavní projektant:	ING. B. SHEJBAL			
Technická kontrola:	ING. Z. NEUDERT			
Kraj: PARDUBICKÝ	Okres: ÚSTÍ NAD ORLICÍ	Obec: VYSOKÉ MÝTO		
Investor: MĚSTO VYSOKÉ MÝTO			Stupeň:	PDPS
Akce: ULICE VRAČLAVSKÁ - STAVEBNÍ ÚPRAVY, VYSOKÉ MÝTO			Zak. č.:	4364 – 18 – 4
			Arch. č.:	3692
			Datum:	05/2021
			Formát:	2 A4
Objekt: SO 105 OSTATNÍ ZPEVNĚNÉ PLOCHY			Měřítko:	Číslo příl. výkresu:
Obsah: PODÉLNÝ PROFIL - PLOCHA PŘED NEMOCNICÍ			1:1000/100	D.6.3.2
			Kóty:	